







Gebäudetypologie Bailey- & Gundolphpark



Gebäudenutzungen | Typologien

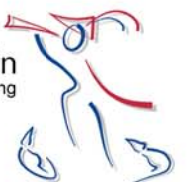
	Hallen, Garagen, Lager		Büro
	Werkstätten, Lager		Toilettenhaus, Waschraum
	Tankstelle, Waschplatz, Autowerkstatt		Sonstige

Gebäudetypologie Bailey- & Gundolphpark Britische Schule & Kindergarten

Maßstab 1:2.000
(im Original)

Stand: Oktober 2013

Stadt Hameln
Stadtentwicklung und Planung



Raumanalyse Bailey- & Gundolphpark



Gebäudezustand | Infrastruktur

nachnutzbarer Gebäudebestand (guter Zustand)	Öffentliche/ private Infrastruktureinrichtungen	vollversiegelte Hofflächen	erhaltenswerte Bäume
eingeschränkt nachnutzbarer Gebäudebestand (mittlerer Zustand)	Ortsbild prägende Gebäude	nicht erhaltenswerte Umgrenzung	Lichtsignalanlagen
kaum nachnutzbarer Gebäudebestand (schlechter Zustand)	Versorgung (Markt)	Böschungen	Bushaltestellen
Grün- und Sportflächen mit Potenzial	Zufahrten zur Kaserne		

Raumanalyse Bailey- & Gundolphpark Britische Schule & Kindergarten

Maßstab 1:2.000 Stand: Oktober 2013
(im Original)

Stadt Hameln
Stadtentwicklung und Planung



Rahmenplan Bailey- & Gundolphpark



Infrastruktur

	Straßenverbindungen (Szenario)		Bereich für Regenrückhaltebecken (Szenario)		Parken (Szenario)
	Fuß- und Radwegeverbindungen (Szenario)		Bäume		Gewärbeflächen (Szenario)
	Grüne Trittsteine (Szenario)		Bäume (Szenario)		Sonderbauflächen (Szenario)
	Erweiterungsoption		Einzelhandel (Szenario)		Wohnbauflächen (Szenario)

Rahmenplan Bailey- & Gundolphpark Britische Schule & Kindergarten

Maßstab 1:2.000 Stand: Oktober 2013
(im Original)

Stadt Hameln
Stadtentwicklung und Planung

